



แผนพัฒนาการท่องเที่ยว
องค์การบริหารส่วนตำบลกระแซง
ประจำปี พ.ศ. 2561 - 2564

องค์การบริหารส่วนตำบลกระแซง
อำเภอบางไทร จังหวัดพระนครศรีอยุธยา

คำนำ

นโยบายในการพัฒนาบริการและส่งเสริมการท่องเที่ยวเพื่อให้ประเทศไทยเป็นศูนย์กลางการท่องเที่ยวแห่งเอเชีย โดยกำหนดเป้าหมายหลักในการพัฒนาด้านสาธารณูปโภค ที่พัก สาธารณสุขพื้นฐาน การเข้าถึงแหล่งท่องเที่ยว รูปแบบการท่องเที่ยวที่หลากหลาย การเสนอวัฒนธรรมไทยที่เป็นเอกลักษณ์ การกำหนดมาตรฐานความปลอดภัยแก่นักท่องเที่ยว ซึ่งเป้าหมายดังกล่าวมีความจำเป็นต้องอาศัยความร่วมมือจากทุกฝ่าย เพื่อส่งเสริมให้การท่องเที่ยวของไทยได้พัฒนาอย่างเต็มศักยภาพ และบรรลุเป้าหมายได้ประโยชน์ด้วยกันทุกฝ่ายและมีความยั่งยืน นโยบายดังกล่าวมีความสำคัญต่อการส่งเสริมการท่องเที่ยวทุกระดับ โดยเฉพาะในระดับท้องถิ่น ประกอบกับแผนการกระจายอำนาจให้แก่องค์กรปกครองส่วนท้องถิ่นได้กำหนดให้การท่องเที่ยวแห่งประเทศไทยถ่ายโอนภารกิจด้านการท่องเที่ยวให้แก่องค์กรปกครองส่วนท้องถิ่น และนอกจากนี้งานด้านการส่งเสริมการท่องเที่ยวยังเป็นภารกิจตามอำนาจหน้าที่ขององค์กรปกครองส่วนท้องถิ่น ตามที่กฎหมายกำหนด องค์กรปกครองส่วนท้องถิ่น ซึ่งมีแหล่งท่องเที่ยวและกิจกรรมด้านการท่องเที่ยวควรมีแนวทางในการดำเนินการเพื่อให้เกิดประโยชน์สูงสุดต่อชุมชนและการท่องเที่ยวโดยรวมของประเทศ โดยยึดหลักการส่งเสริมการท่องเที่ยวตามที่การท่องเที่ยวแห่งประเทศไทยใช้เป็นแนวทางและแนวปฏิบัติในการดำเนินงานด้านการท่องเที่ยว

องค์การบริหารส่วนตำบลกระแซง เห็นว่าการจัดทำแผนส่งเสริมการท่องเที่ยวขององค์การบริหารส่วนตำบลกระแซง เป็นสิ่งสำคัญที่องค์กรปกครองส่วนท้องถิ่นพึงกระทำ เพื่อเป็นการพัฒนาและส่งเสริมการท่องเที่ยวเป็นไปในทิศทางที่ถูกต้องและเหมาะสม ซึ่งต้องใช้การวางแผนอย่างเป็นระบบ จากนั้นก็นำแผนงานและโครงการไปสู่การปฏิบัติ โดยมีการกำกับดูแลติดตามจนบรรลุวัตถุประสงค์ที่กำหนดไว้ จึงได้จัดทำแผนส่งเสริมการท่องเที่ยว ประจำปีงบประมาณ พ.ศ. ๒๕๖๑ – ๒๕๖๔ ขึ้น

องค์การบริหารส่วนตำบลกระแซง

ส่วนที่ 1

สภาพทั่วไปและข้อมูลพื้นฐาน

1.ด้านกายภาพ

1.1 ที่ตั้งของหมู่บ้านหรือตำบล

องค์การบริหารส่วนตำบลกระแซง ประกอบด้วย ตำบลกระแซง และตำบลช้างน้อย ซึ่งตั้งอยู่เลขที่ 42 หมู่ที่ 2 ตำบลกระแซง อำเภอบางไทร จังหวัดพระนครศรีอยุธยา อยู่ห่างจากที่ว่าการอำเภอบางไทร ประมาณ 9 กิโลเมตร อยู่ห่างจากจังหวัดพระนครศรีอยุธยาประมาณ 25 กิโลเมตร เนื้อที่ทั้งหมด 19 ตารางกิโลเมตร

อาณาเขตติดต่อ

- | | | |
|---------------|-----------|--------------------------------------|
| - ทิศเหนือ | ติดต่อกับ | ตำบลบ้านกล้วย |
| - ทิศตะวันออก | ติดต่อกับ | อำเภอบางปะอินและอำเภอพระนครศรีอยุธยา |
| - ทิศใต้ | ติดต่อกับ | ตำบลบ้านเป้ง |
| - ทิศตะวันตก | ติดต่อกับ | แม่น้ำน้อยและตำบลแคออก |

1.2 ลักษณะภูมิประเทศ

ลักษณะพื้นที่ส่วนใหญ่ขององค์การบริหารส่วนตำบลกระแซงเป็นที่ราบลุ่มมีแม่น้ำผ่าน 1 สาย คือ แม่น้ำน้อย มีลำคลองแยกสาขาจากแม่น้ำน้อยไหลผ่านเข้าหมู่บ้านหลายสาย ราษฎรตั้งบ้านเรือนกระจัดกระจายตามบริเวณริมแม่น้ำและลำคลอง

1.3 ลักษณะภูมิอากาศ

ลักษณะภูมิอากาศในพื้นที่องค์การบริหารส่วนตำบลกระแซง จะเป็นอากาศร้อนชื้น ฝนตกชุกตามฤดูกาลเหมาะสำหรับประกอบอาชีพเพาะปลูกทางการเกษตร และการเลี้ยงสัตว์

1.4 ลักษณะของดิน

ลักษณะของดินในพื้นที่เป็นดินร่วน ดินเหนียว พื้นราบเหมาะแก่การเพาะปลูกข้าวและทำเกษตร

1.5 ลักษณะของแหล่งน้ำ

มีแหล่งน้ำธรรมชาติไหลผ่าน ได้แก่ แม่น้ำน้อย คลองชลประทาน

1.6 ลักษณะของไม้และป่าไม้

ในพื้นที่เป็นที่ราบลุ่ม ส่วนใหญ่ทำเกษตรกรรมและอยู่อาศัยจึงไม่มีพื้นที่ป่าไม้อยู่

2.ด้านการเมืองการปกครอง

2.1 เขตการปกครอง

องค์การบริหารส่วนตำบลกระแซง ปัจจุบันมีจำนวนหมู่บ้านจำนวน 10 หมู่ คือ ตำบลกระแซง 5 หมู่บ้าน และตำบลช้างน้อย 5 หมู่บ้าน ประกอบด้วย

1. ตำบลกระแซง

- บ้านหนองสรวง หมู่ที่ 1 ตำบลกระแซง ผู้ใหญ่บ้าน คือ นายชนะ ชัยประภา
- บ้านกระแซง หมู่ที่ 2 ตำบลกระแซง ผู้ใหญ่บ้าน คือ นางราตรี แก้วพูลศรี
- บ้านกระแซงใต้ หมู่ที่ 3 ตำบลกระแซง ผู้ใหญ่บ้าน คือ นางวันนา สุขจิตร
- บ้านกระแซงเหนือ หมู่ที่ 4 ตำบลกระแซง ผู้ใหญ่บ้าน คือ นายไพบูลย์ สุขสมพีช
- บ้านสองตอน หมู่ที่ 5 ตำบลกระแซง กำนัน คือ นางวิไลวรรณ ทรัพย์บุญ

2. ตำบลช้างน้อย

- บ้านขนมเงิน หมู่ที่ 1 ตำบลช้างน้อย ผู้ใหญ่บ้าน คือ นายเทิดศักดิ์ ชื่นชอบ
 - บ้านช้างน้อย หมู่ที่ 2 ตำบลช้างน้อย กำนัน คือ นายอนัน อมรเวช
 - บ้านช้างน้อย หมู่ที่ 3 ตำบลช้างน้อย ผู้ใหญ่บ้าน คือ นายอำนาจ จิตประสพ
 - บ้านช้างน้อย หมู่ที่ 4 ตำบลช้างน้อย ผู้ใหญ่บ้าน คือ นางเกษร จิตประสพ
 - บ้านโรงเจ้า หมู่ที่ 5 ตำบลช้างน้อย ผู้ใหญ่บ้าน คือ นายณรงค์ ชมวงษ์
- กำนันตำบลกระแซง คือ นางวิไลวรรณ ทรัพย์บุญ
กำนันตำบลช้างน้อย คือ นายอนัน อมรเวช

2.2 การเลือกตั้ง

การเลือกตั้งผู้บริหารและสมาชิกสภาองค์การบริหารส่วนตำบล ตามพระราชบัญญัติสภาตำบลและองค์การบริหารส่วนตำบล พ.ศ. 2537 และที่แก้ไขเพิ่มเติมถึงปัจจุบัน มีจำนวน 10 หมู่บ้าน หากมีการเลือกตั้งในครั้งหน้า จะมีผู้บริหารท้องถิ่น (นายกองค์การบริหารส่วนตำบล) จำนวน 1 คน จะมีการเลือกตั้งสมาชิกสภาองค์การบริหารส่วนตำบล หมู่บ้านละ 2 คน 10 หมู่บ้าน รวมเป็น 20 คน

3. ประชากร

3.1 ข้อมูลเกี่ยวกับจำนวนประชากร

องค์การบริหารส่วนตำบลกระแซงมีประชากรทั้งสิ้น 2,774 คน โดยแยกเป็น ชาย 1,342 คน หญิง 1,432 คน

หมู่ที่	ชื่อหมู่บ้าน	จำนวนครัวเรือน	ชาย	หญิง	รวม
	ตำบลกระแซง				
1	บ้านหนองสรวง	69	142	157	299
2	บ้านกระแซง	103	148	130	278
3	บ้านกระแซงใต้	92	172	183	355
4	บ้านกระแซงเหนือ	108	181	214	395
5	บ้านสองตอน	97	153	174	327
	รวม	469	796	858	1,654

หมู่ที่	ชื่อหมู่บ้าน	จำนวนครัวเรือน	ชาย	หญิง	รวม
	ตำบลช้างน้อย				
1	บ้านขนมจิน	51	97	99	196
2	บ้านช้างน้อย	50	66	68	134
3	บ้านช้างน้อย	49	81	90	171
4	บ้านช้างน้อย	94	184	200	384
5	บ้านโรงเจ้า	68	118	117	235
รวม		312	546	574	1,120
รวมทั้งสิ้น		781	1,342	1,432	2,774

3.2 ช่วงอายุและจำนวนประชากร

จำแนกตามช่วงอายุในข้อมูล จปฐ. ปี 2559 ที่อาศัยอยู่ในครัวเรือนในวันสำรวจข้อมูล
 ความจำเป็นพื้นฐาน ระดับหมู่บ้าน ปี 2559

จำนวนประชากรที่อาศัยอยู่จริง ทั้งหมด 2,393 คน

เพศชาย 1,140 คน

เพศหญิง 1,253 คน

ช่วงอายุ	เพศชาย (คน)	%	เพศหญิง (คน)	%	รวม (คน)	%
น้อยกว่า 1 ปีเต็ม	6	0.52	7	0.56	13	0.54
1 ปีเต็ม – 2 ปี	9	0.79	8	0.63	17	0.71
3 ปีเต็ม – 5 ปี	28	2.45	44	3.51	72	3.00
6 ปีเต็ม – 11 ปี	82	7.19	72	5.74	154	6.43
12 ปีเต็ม – 14 ปี	43	3.77	35	2.79	78	3.26
15 ปีเต็ม – 17 ปี	40	3.50	48	3.83	88	3.67
18 ปีเต็ม – 25 ปี	129	11.31	139	11.09	268	11.20
26 ปีเต็ม – 49 ปี	403	35.35	420	33.09	823	34.39
50 ปีเต็ม – 60 ปีเต็ม	172	15.08	223	17.79	395	16.50
มากกว่า 60 ปีเต็ม ขึ้นไป	28	20.00	257	20.51	485	20.26
รวม	1,140	100.00	1,253	100.00	2,393	100.00

4.สภาพทางสังคม

4.1 การศึกษา

- ศูนย์พัฒนาเด็กเล็ก จำนวน 2 แห่ง
 - 1. ศูนย์พัฒนาเด็กเล็กบ้านกระแซง
 - 2. ศูนย์พัฒนาเด็กเล็กโรงเรียนวัดอนุกุญชราราม
- โรงเรียนประถมศึกษา จำนวน 2 แห่ง
 - 1. โรงเรียนวัดกระแซง (จันทโพธิ์โรจน์วิทยา) ตำบลกระแซง
 - 2. โรงเรียนวัดอนุกุญชราราม ตำบลช้างน้อย
- โรงเรียนมัธยมศึกษา จำนวน 1 แห่ง
 - 1. โรงเรียนวัดกระแซง (จันทโพธิ์โรจน์วิทยา) ตำบลกระแซง เปิดสอนถึงชั้นมัธยมศึกษาปีที่ 3

4.2 สาธารณสุข

- โรงพยาบาลส่งเสริมสุขภาพประจำตำบล จำนวน 2 แห่ง
 - 1. โรงพยาบาลส่งเสริมสุขภาพประจำตำบลกระแซง บริเวณครอบคลุมตั้งแต่ หมู่ที่ 1 - หมู่ที่ 5
 - 2. โรงพยาบาลส่งเสริมสุขภาพประจำตำบลช้างน้อย บริเวณครอบคลุมตั้งแต่ หมู่ที่ 1 - หมู่ที่ 5

4.3 อาชญากรรม

ความปลอดภัยในชีวิตและทรัพย์สิน

- สถานีตำรวจภูธรบางไทร จำนวน ๑ แห่ง

4.4 ยาเสพติด

- ปัญหายาเสพติดในพื้นที่เป็นพื้นที่ที่ต้องเฝ้าระวังองค์การบริหารส่วนตำบลกระแซงมีแนวทางป้องกัน ดังนี้
 - จัดกิจกรรมแข่งขันกีฬาต้านยาเสพติด
 - จัดกิจกรรมอบรมและรณรงค์โทษของยาเสพติด

4.5 การสังคมสงเคราะห์

- จ่ายเบี้ยสงเคราะห์คนชรา จำนวน 497 คน
- จ่ายเบี้ยยังชีพคนพิการ จำนวน 54 คน

5.ระบบบริการพื้นฐาน

5.1 การคมนาคมขนส่ง

ถนน

จำนวนถนนลูกรัง 19 สาย

จำนวนถนนคอนกรีต 30 สาย

สะพาน

จำนวนสะพานเหล็ก 4 แห่ง

จำนวนสะพานไม้ 2 แห่ง

5.2 การไฟฟ้า

มีระบบไฟฟ้าครบทุกหมู่บ้าน จำนวน 781 ครัวเรือน

5.3 การประปา

- ระบบประปาผิวดิน จำนวน 4 แห่ง ได้แก่ หมู่ที่ 1,2,5 ตำบลกระแซง หมู่ที่ 1 ตำบลช้างน้อย
- ระบบประปาบาดาล จำนวน 4 แห่ง ได้แก่ หมู่ 2,4 ตำบลกระแซง หมู่ที่ 3,5 ตำบลช้างน้อย

5.4 โทรศัพท์

- ใช้บริการโทรศัพท์ของบริษัท ทีโอที จำกัด (มหาชน) และปัจจุบันทุกหมู่บ้านใช้

โทรศัพท์เคลื่อนที่เป็นส่วนใหญ่

5.5 ไปรษณีย์หรือการสื่อสารหรือการขนส่ง และวัสดุ ครุภัณฑ์

ที่ทำการไปรษณีย์ที่ใกล้ที่สุด ได้แก่ ไปรษณีย์บางไทร ตั้งอยู่ ตำบลบางไทร อำเภอบางไทร จังหวัดพระนครศรีอยุธยา ห่างจากตำบลกระแซง ประมาณ 9 กิโลเมตร

6.ระบบเศรษฐกิจ

6.1 การเกษตร

ราษฎรส่วนใหญ่ประมาณร้อยละ 80 ประกอบอาชีพทำการเกษตรกรรมได้แก่ทำนา ปลูกข้าว ที่เหลือประกอบอาชีพค้าขายและรับจ้าง

6.2 การประมง

องค์การบริหารส่วนตำบลกระแซง มีการประมงจากการจับปลาน้ำจืดจากแม่น้ำน้อย และลำคลองชลประทาน ในพื้นที่

6.3 การปศุสัตว์

องค์การบริหารส่วนตำบลกระแซง มีการปศุสัตว์ คือ การเลี้ยงโค และการเลี้ยงเป็ด เลี้ยงไก่

6.4 การบริการ

มีร้านบริการทำผม เสริมสวย พื้นที่ หมู่ที่ 2,5 ตำบลกระแซง จำนวน 3 ร้าน

มีรีสอร์ทในพื้นที่ หมู่ที่ 2 ตำบลช้างน้อย จำนวน 1 แห่ง

6.5 การท่องเที่ยว

วัดกระแซง ตำบลกระแซง อำเภอบางไทร จังหวัดพระนครศรีอยุธยา

6.6 อุตสาหกรรม

หน่วยธุรกิจในเขต องค์การบริหารส่วนตำบล

- บั๊มน้ำมันหลอด	3	แห่ง
- โรงสีข้าว	1	แห่ง
- ร้านอาหาร,ขายของชำ	23	แห่ง
- ร้านตัดผม	3	แห่ง
- อุตสาหกรรมครัวเรือน	3	แห่ง
- ผลิตภัณฑ์สินค้า OTOP	1	แห่ง

6.7 การพาณิชย์และกลุ่มอาชีพ

- กลุ่มปุ๋ยเคมี	3	กลุ่ม
- กลุ่มเกษตรกร	6	กลุ่ม
- กลุ่มค้าขาย	2	กลุ่ม

6.8 แรงงาน

ราษฎรส่วนใหญ่ประมาณร้อยละ 80 ประกอบอาชีพทำการเกษตรกรรมได้แก่ทำนา ปลูกข้าว ที่เหลือประกอบอาชีพส่วนตัวและรับจ้าง

7.เศรษฐกิจพอเพียงท้องถิ่น (ด้านการเกษตรและแหล่งน้ำ)

7.1 ข้อมูลพื้นฐานของหมู่บ้านหรือชุมชน

มีต้นแบบเศรษฐกิจพอเพียงด้านการเกษตร คือ บ้านนายเนื่อง สมนึก ตั้งอยู่ที่ หมู่ 2 ตำบล กระแซง อำเภอบางไทร จังหวัดพระนครศรีอยุธยา

7.2 ข้อมูลด้านการเกษตร

ราษฎรส่วนใหญ่ประมาณร้อยละ 80 ประกอบอาชีพทำการเกษตรกรรมได้แก่ทำนา ปลูกข้าว ทำสวน

7.3 ข้อมูลด้านแหล่งน้ำการเกษตร

แหล่งน้ำไหลผ่านในการทำเกษตรกรรม ได้แก่ แม่น้อย และคลองชลประทาน

7.4 ข้อมูลด้านแหล่งน้ำกิน น้ำใช้ (หรือน้ำเพื่อการอุปโภค บริโภค)

- ระบบประปาผิวดิน จำนวน 4 แห่ง ได้แก่ หมู่ที่ 1,2,5 ตำบลกระแซง หมู่ที่ 1 ตำบลช้างน้อย
- ระบบประปาบาดาล จำนวน 4 แห่ง ได้แก่ หมู่ 2,4 ตำบลกระแซง หมู่ที่ 3,5 ตำบลช้างน้อย

8.ศาสนา ประเพณี วัฒนธรรม

8.1 การนับถือศาสนา

- วัด / สำนักสงฆ์

1. วัดกระแซง ตั้งอยู่หมู่ที่ 2 ตำบลกระแซง
2. วัดอนุคุณุชาราม ตั้งอยู่หมู่ที่ 3 ตำบลช้างน้อย
3. วัดโบสถ์อินทราราม ตั้งอยู่หมู่ที่ 1 ตำบลช้างน้อย

8.2 ประเพณีและงานประจำปี

- ช่วงเดือนเมษายน งานสงกรานต์ผู้สูงอายุ
- ช่วงหลังวันออกพรรษา งานตักบาตรพระร้อย ณ วัดกระแซง
- ช่วงเดือนกันยายน – ตุลาคม งานวันสารทไทย (งานสลากภัต)

8.3 ภูมิปัญญาท้องถิ่น ภาษาถิ่น

ภูมิปัญญาท้องถิ่นที่โดดเด่น คือ

- กลุ่มสายผลิตภัณฑ์จากผักตบชวา หมู่ที่ 2 ตำบลกระแซง
- กลุ่มเกษตรกรเลี้ยงจิ้งหรีด หมู่ที่ 2 ตำบลกระแซง

- กลุ่มเกษตรกรเพาะเห็ด หมู่ที่ 2 ตำบลกระแซง
- กลุ่มทำขนมไทย หมู่ที่ 2 ตำบลกระแซง
- ผลิตภัณฑ์น้ำลูกยอสมุนไพร หมู่ที่ 2 ตำบลช้างน้อย

8.4 สินค้าพื้นเมืองและของที่ระลึก

สินค้าพื้นเมืองและของที่ระลึกที่โดดเด่น คือ

- ผลิตภัณฑ์จากผักตบชวา
- น้ำลูกยอสมุนไพร

9.ทรัพยากรธรรมชาติ

9.1 น้ำ

แหล่งน้ำธรรมชาติ

แม่น้ำ (แม่น้ำน้อย)	1	สาย
บึง , หนองน้ำ	1	แห่ง
อ่างเก็บน้ำ	1	แห่ง

แหล่งน้ำที่สร้างขึ้น

คลองชลประทาน หมู่ที่ 1-3 ต.บ้านกลึง		
คลองชลประทาน หมู่ที่ 6-8 ต.บ้านกลึง		
อ่างเก็บน้ำ	1	แห่ง
ระบบประปาหมู่บ้าน	9	แห่ง

8.2 ป่าไม้

ในพื้นที่องค์การบริหารส่วนตำบลกระแซงไม่มีป่าไม้ เนื่องจากเป็นพื้นที่ราบลุ่มมาตั้งแต่สมัย

โบราณ

8.3 ภูเขา

พื้นที่องค์การบริหารส่วนตำบลกระแซงเป็นที่ราบลุ่ม จึงไม่มีภูเขาในพื้นที่

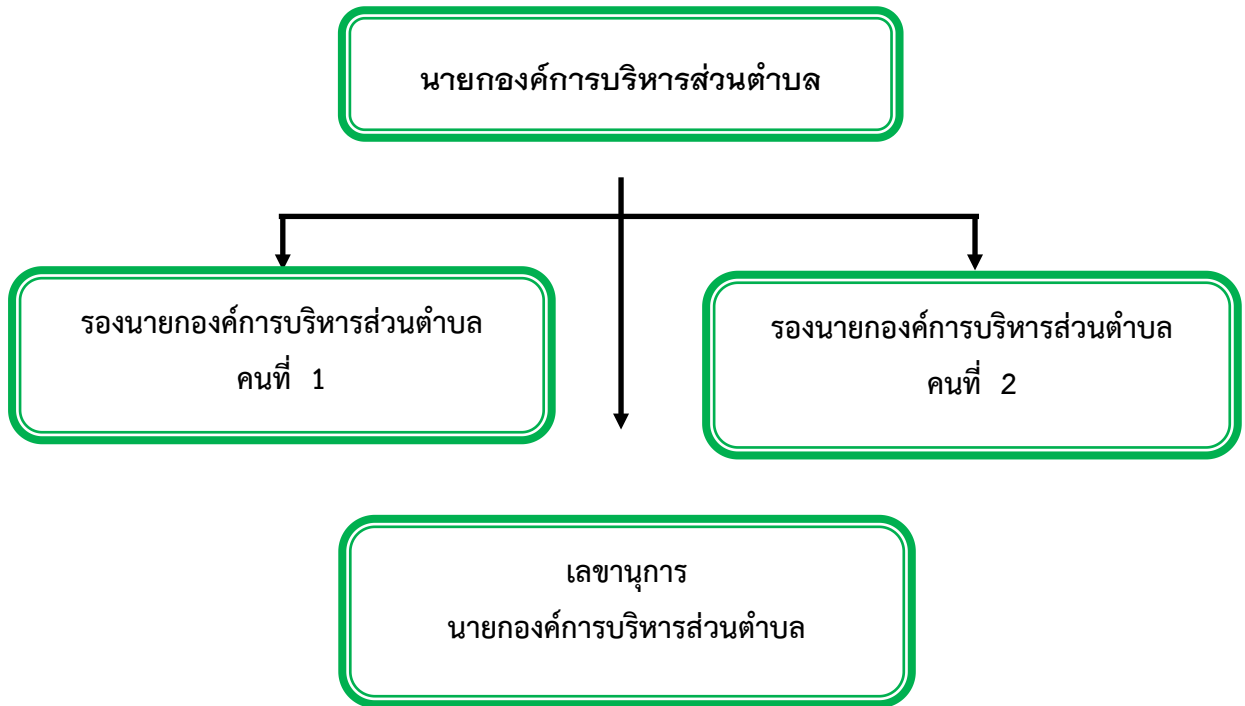
8.4 คุณภาพของทรัพยากรธรรมชาติ

ในพื้นที่มีองค์การบริหารส่วนตำบลกระแซง มีลักษณะเป็นที่ราบลุ่มมีแม่น้ำและลำคลองธรรมชาติ ไหลผ่าน จึงเหมาะสมกับการทำเกษตรกรรมของเกษตรกรในพื้นที่

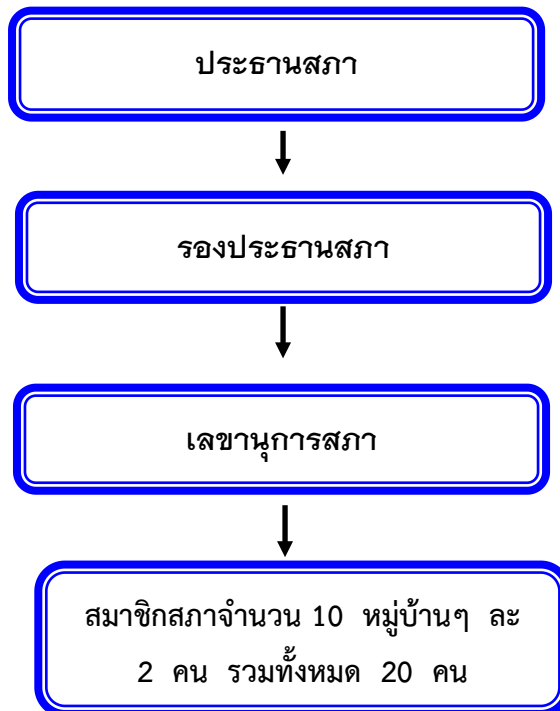
9.อื่น ๆ

ศักยภาพขององค์การบริหารส่วนตำบล

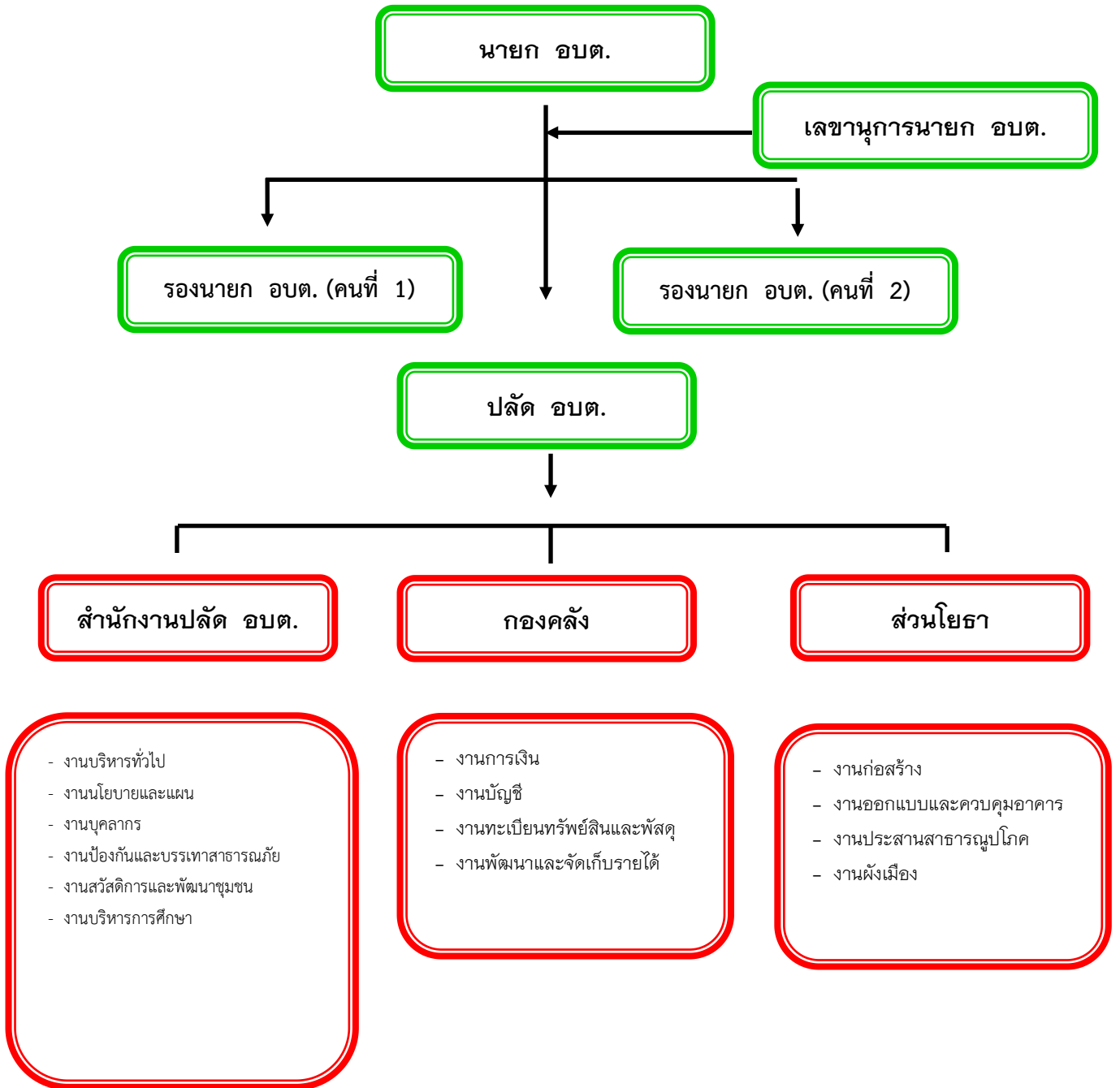
โครงสร้างคณะผู้บริหารองค์การบริหารส่วนตำบลกระแซง



โครงสร้างสภาองค์การบริหารส่วนตำบลกระแซง



โครงสร้างส่วนราชการขององค์การบริหารส่วนตำบลกระแซง



ข้อมูลพนักงานส่วนตำบล จำนวน 8 คน ประกอบด้วย

สำนัก/ส่วน	จำนวน		วุฒิการศึกษา		
	ชาย (คน)	หญิง (คน)	ประกาศนียบัตร วิชาชีพชั้นสูง	ปริญญาตรี	ปริญญาโท
สำนักงานปลัด อบต.	2	2	-	2	2
ส่วนการคลัง	-	3	-	3	-
ส่วนโยธา	1	-	1	-	-
รวม	3	5	-	5	2

ข้อมูลพนักงานจ้าง จำนวน 16 คน ประกอบด้วย

สำนัก/ส่วน	จำนวน		วุฒิการศึกษา				
	ชาย (คน)	หญิง (คน)	มัธยมศึกษา ตอนต้น	มัธยมศึกษา ตอนปลาย	ประกาศนียบัตร วิชาชีพ	ประกาศนียบัตร วิชาชีพชั้นสูง	ปริญญาตรี
สำนักงานปลัด	3	4	2	-	1	-	4
ส่วนการคลัง	-	4	-	-	1	-	3
ส่วนโยธา	4	1	1	2	1	1	-
รวม	7	9	3	2	3	1	7

บทที่ 3

รายงานผลการดำเนินงาน การวิเคราะห์ศักยภาพ และเป้าหมายการท่องเที่ยว

นโยบายการพัฒนาด้านทรัพยากรธรรมชาติและสิ่งแวดล้อม

1. พัฒนาแหล่งทรัพยากรธรรมชาติที่มีอยู่ให้เป็นแหล่งท่องเที่ยว เช่น ปรับปรุงภูมิทัศน์ และเส้นทางท่องเที่ยวให้พร้อม ตลอดจนส่งเสริมการจัดการท่องเที่ยวเชื่อมโยงกับอาชีพการเกษตรในพื้นที่ที่มีศักยภาพตามวิถีชีวิตชุมชน
2. ส่งเสริมการปลูกต้นไม้ทั้งไม้ยืนต้น ไม้ดอก ไม้ประดับ ภายในเขตองค์การบริหารส่วนตำบลกระแซง
3. สร้างจิตสำนึกของประชาชนให้รักและช่วยกันรักษาทรัพยากรธรรมชาติและสิ่งแวดล้อม โดยการให้เข้ามามีส่วนร่วมในการรับผิดชอบ

แผนการพัฒนาและส่งเสริมการท่องเที่ยว

1. ส่งเสริมการพัฒนาโครงการสร้างพื้นฐานที่สนับสนุนการท่องเที่ยวและเร่งรัดการปรับปรุงมาตรฐานในเรื่องสิ่งอำนวยความสะดวกความปลอดภัยและสุขอนามัย
2. พัฒนา บุรณะและฟื้นฟูแหล่งท่องเที่ยวทางธรรมชาติ ศาสนา และวัฒนธรรมเดิมที่มีอยู่แล้ว ส่งเสริมการพัฒนาแหล่งท่องเที่ยวใหม่ที่มีศักยภาพสามารถเชื่อมโยงธรรมชาติ ศิลปวัฒนธรรมและวิถีชีวิตของชุมชน
3. ส่งเสริม สนับสนุนตลาดนักท่องเที่ยวภายในพื้นที่และภายในจังหวัด
4. ส่งเสริมกิจกรรมและรูปแบบการท่องเที่ยวเพื่อสร้างคุณค่าและมูลค่าเพิ่มทางการท่องเที่ยว
5. ผลักดันความร่วมมือของหน่วยงานต่างๆ เพื่อให้บริการนักท่องเที่ยวอย่างมีคุณภาพ
6. พัฒนาด้านการตลาดและประชาสัมพันธ์เพื่อยกระดับแหล่งท่องเที่ยวให้เป็นที่รู้จัก

เป้าหมายการท่องเที่ยวขององค์การบริหารส่วนตำบลกระแซง

1. ร่วมกันสร้างเป้าหมายที่เราต้องการ ต้องการเห็นการท่องเที่ยวของเราเป็นเช่นไร?
 - มีนักท่องเที่ยวเข้ามาเยี่ยมชมแหล่งท่องเที่ยวตามธรรมชาติ
 - อยากให้ตำบลกระแซงเป็นแหล่งท่องเที่ยวทางธรรมชาติ และแหล่งท่องเที่ยวทางการเกษตรอย่างเต็มรูปแบบ
 - คนกระแซงมีแหล่งรายได้ทางการท่องเที่ยว
 - นักท่องเที่ยวประทับใจในสินค้าและบริการของคนในชุมชน
 - คนในชุมชนมีจิตสำนึกในการอนุรักษ์แหล่งท่องเที่ยว ช่วยกันดูแลรักษาทรัพยากรธรรมชาติ

- แหล่งท่องเที่ยวในพื้นที่ตำบลกระแซงเป็นที่รู้จัก

มิติด้านวัฒนธรรม

- ประชาชนในชุมชนมีความเอื้อเฟื้อซึ่งกันและกัน
- ประชาชนในชุมชนมีส่วนร่วมในการอนุรักษ์วัฒนธรรมท้องถิ่น

มิติด้านเศรษฐกิจ

- คนในท้องถิ่นมีงานทำ
- ปัญหาทางสังคมลดน้อยลง คนในชุมชนมีความสุข
- ชุมชนมีชื่อเสียงเป็นที่รู้จักกันทั่วไป

ปัจจัยสถานการณ์การเปลี่ยนแปลงที่มีผลต่อการพัฒนา

ผลการวิเคราะห์ปัญหาและความต้องการของประชาชน

ชื่อปัญหา	สภาพปัญหา
1. ปัญหาโครงสร้างพื้นฐาน 1.1 ถนนชำรุด ไม่สะดวกต่อการคมนาคม 1.2 ระบบการระบายน้ำไม่สะดวก มีผลให้น้ำท่วมขัง	- ถนนทรุดโทรมเนื่องจากภัยธรรมชาติของพื้นที่ - เมื่อเกิดฝนตกหนัก หรือน้ำท่วมช่องทางระบายน้ำระบายไม่ทัน
2. ปัญหาเศรษฐกิจ 2.1 ราคาพืชผลทางการเกษตรตกต่ำ เมื่อเทียบกับต้นทุน 2.2 ปัญหาด้านรายได้ไม่เพียงพอต่อการประกอบอาชีพ 2.3 ปัญหาด้านตลาด 2.4 ประชาชนไม่ค่อยมีความรู้ด้านวิชาการในการผลิต 2.5 การส่งเสริมกลุ่มอาชีพมักประสบความล้มเหลว 2.6 งบประมาณ บุคลากรเพื่อส่งเสริมการท่องเที่ยวมีน้อย	- ประชาชนในพื้นที่ร้อยละ ๘๐ ประกอบอาชีพเกษตรกร และทำนา ราคาพืชผลทางการเกษตรตกต่ำ จึงผลกระทบต่อคุณภาพชีวิตของประชาชนในพื้นที่ - ตลาดและสถานที่รับซื้อสินค้าส่วนใหญ่อยู่ห่างไกล และใช้เวลามากในการขนส่งสินค้าเพื่อจำหน่าย - ตลาดและสถานที่รับซื้อสินค้าส่วนใหญ่อยู่ห่างไกล และใช้เวลามากในการขนส่งสินค้าเพื่อจำหน่าย - รัฐอุดหนุนกองทุนต่างๆ ให้กับกลุ่มอาชีพและกลุ่มเกษตรกร แต่การปฏิบัติขาดความต่อเนื่อง - ในพื้นที่มีแหล่งท่องเที่ยวทางการเกษตรหลายแห่ง แต่ขาดการสนับสนุน การพัฒนา และการประชาสัมพันธ์ มีแหล่งท่องเที่ยวหลายแห่ง แต่ไม่มีงบประมาณ บางแห่งมีเอกชนครอบครอง - สถานที่ท่องเที่ยวมีสภาพไม่ค่อยสวยงาม จึงไม่เป็นที่ดึงดูดนักท่องเที่ยว
3. ด้านปัญหาทางสังคม 3.1 ปัญหายาเสพติดในพื้นที่ 3.2 การบริการด้านสาธารณสุขการมีน้อย	- มีการระบาดของยาเสพติดในพื้นที่ - สิ่งสาธารณสุขการ เช่น ตู้โทรศัพท์ สวนสาธารณะ สวนพักผ่อนมีน้อยมาก ซึ่งเป็นผลต่อการพัฒนาด้านบุคคล เพื่อพัฒนาด้านจิตใจ - สถานที่ให้ข่าวสารทางราชการมีน้อย - เยาวชน และประชาชนทั่วไป ให้ความสนใจด้านวัฒนธรรมทางตะวันตก และส่วนใหญ่ห่างกิจกรรมด้านศาสนา ไม่ให้ความสำคัญ หรือสืบสานวัฒนธรรมอันดีงามของหมู่บ้านตำบล รวมถึงภูมิปัญญาท้องถิ่น

ชื่อปัญหา	สภาพปัญหา
4. ปัญหาด้านสาธารณสุข และอนามัย 4.1 ปัญหาโรคระบายและโรคติดต่อ	- ในพื้นที่ที่มีการระบายของโรคไข้เลือดออก
5. ปัญหาด้านทรัพยากรธรรมชาติและสิ่งแวดล้อม 5.1 จิตสำนึก และการให้ความสำคัญ ทรัพยากรธรรมชาติ	- ประชาชนยังขาดจิตสำนึกในการรักษา ทรัพยากรธรรมชาติ - การใช้ปุ๋ยเคมี และสารเคมีปราบศัตรูพืช

**ผลการวิเคราะห์ศักยภาพเพื่อประเมินสถานภาพการพัฒนาในปัจจุบันและโอกาสพัฒนาในอนาคต
 ขององค์การบริหารส่วนตำบลกระแซง (SWOT)**

จุดแข็ง Strength	จุดอ่อน Weakness
1. ระบบการบริหาร - มีการจัดโครงสร้างภายในที่เหมาะสมสอดคล้องกับภารกิจ - การมีส่วนร่วมของประชาชนในการดำเนินการ - การบริหารจัดการยึดหลักธรรมาภิบาล - มีการแบ่งงาน/มอบหมายหน้าที่รับผิดชอบ	1. ระบบการบริหาร - กฎระเบียบข้อบังคับต่างๆ มีการปรับปรุงแก้ไขตลอดเวลา ทำให้ศึกษาไม่ทัน ขาดความชัดเจนในการดำเนินงาน - พื้นที่รับผิดชอบมาก ไม่สามารถบริการ การพัฒนาได้ทั่วถึง - ปริมาณงานมีมาก เนื่องจากได้รับการถ่ายโอน แต่ไม่มีเจ้าหน้าที่รับผิดชอบ ทำให้ผลงานไม่ได้ประสิทธิภาพและประสิทธิผลเท่าที่ควร - ประชากรบางส่วนยังขาดการมีส่วนร่วม
2. ระบบข้อมูล - มีการจัดเก็บข้อมูลในการดำเนินการ	2. ระบบข้อมูล - ขาดความรู้ความชำนาญในการจัดเก็บข้อมูล
3. อัตรากำลัง (พนักงานส่วนตำบล/ลูกจ้าง) - บุคลากรมีความรู้ความสามารถในการปฏิบัติหน้าที่ - ได้รับการฝึกอบรมอย่างต่อเนื่อง - มีการกำหนดแผนอัตรากำลังตามโครงสร้าง	3. อัตรากำลัง (พนักงาน/ลูกจ้าง) - มีบุคลากรไม่เพียงพอ
4. การเงิน/งบประมาณ - การบริหารงบประมาณเป็นไปอย่างมีประสิทธิภาพ	4. การเงิน/งบประมาณ - งบประมาณไม่เพียงพอต่อการพัฒนาในการขยายตัวจากชนบทเป็นเมือง
5. ศักยภาพของชุมชน - มีกลุ่มต่างๆในหมู่บ้าน เช่น กลุ่มออมทรัพย์ กลุ่มอาชีพ	5. ศักยภาพของชุมชน - สถานที่และอาคารที่ทำการคับแคบไม่เพียงพอ - กลุ่มไม่เข้มแข็ง

จุดแข็ง Strength	จุดอ่อน Weakness
<p>6. ทรัพยากรธรรมชาติและสิ่งแวดล้อม</p> <ul style="list-style-type: none"> - มีแหล่งน้ำธรรมชาติสามารถใช้ประโยชน์ในการเกษตร - มีทรัพยากรธรรมชาติที่เอื้อต่อการพัฒนาเป็นแหล่งท่องเที่ยว ทำให้มีรายได้จากการท่องเที่ยวมาก 	<p>6. ทรัพยากรธรรมชาติและสิ่งแวดล้อม</p> <ul style="list-style-type: none"> - ขาดจิตสำนึกในการรับผิดชอบร่วมกัน ในการอนุรักษ์ทรัพยากรธรรมชาติและสิ่งแวดล้อม

โอกาสการพัฒนาในอนาคต Opportunity

- นโยบายของรัฐบาล/จังหวัด ที่สนับสนุนส่งเสริมด้านเศรษฐกิจ สังคม และคุณภาพชีวิตสอดคล้องกับยุทธศาสตร์ตำบล
- การสร้างความเข้มแข็งตามระบบเศรษฐกิจแบบพอเพียง
- การแก้ไขปัญหาความยากจน ปัญหายาเสพติด ตามนโยบายของรัฐบาล

ปัญหาอุปสรรคหรือข้อจำกัด Threat

- กฎหมายระเบียบ ข้อบังคับ มีการเปลี่ยนแปลงตลอดเวลา
- การจัดสรรงบประมาณและระยะเวลาการเบิกจ่ายไม่เหมาะสมกับเวลาดำเนินการ
- ภาระหน้าที่เพิ่มมากขึ้น ตามภารกิจที่ได้รับถ่ายโอน

ยุทธศาสตร์ในการพัฒนา

ด้านการบริหารจัดการ ในด้านผู้นำและโครงสร้างองค์กร เพื่อให้การนำแผนพัฒนาการท่องเที่ยวไปสู่การปฏิบัติ ชุมชนควรจัดตั้งคณะกรรมการขึ้นมาหนึ่งชุด ทำหน้าที่เป็นตัวแทนของคนในชุมชน ในการขับเคลื่อนโครงการ เพื่อวางแผนและประสานงานติดต่อระหว่างชุมชน องค์กรบริหารส่วนตำบล และหน่วยงานที่เกี่ยวข้อง

นอกจากนี้ เพื่อให้ทุกกลุ่มได้เข้ามามีบทบาทและทำงานร่วมกันในการพัฒนาชุมชนของตนเอง คณะกรรมการชุดดังกล่าว ควรจัดตั้งด้วยระบบโคตา กล่าวคือ ให้แต่ละกลุ่มส่งตัวแทนที่มีความเหมาะสมเข้ามาทำงาน คณะกรรมการหมู่บ้าน ประกอบด้วยฝ่ายต่างๆ ดังนี้

ฝ่าย	หน้าที่และความรับผิดชอบ
1. ฝ่ายประชาสัมพันธ์และการตลาด	เชื่อมโยงกิจกรรมการท่องเที่ยวของประชาชนในชุมชน สื่อสารภายในชุมชน ดูแลด้านสื่อมวลชน สร้างกิจกรรมการตลาดเพื่อดึงดูดนักท่องเที่ยวติดต่อประสานงานกับหน่วยงานต่างๆ ทั้งรัฐและเอกชน
2. ฝ่ายการเงินและบัญชี	จัดทำระบบการเงิน บัญชีรายรับ/รายจ่าย ดูแลทรัพย์สินของคณะกรรมการ (ถ้ามี)

ฝ่าย	หน้าที่และความรับผิดชอบ
3. ฝ่ายพัฒนาและควบคุมมาตรฐานสินค้า	ออกแบบเส้นทางการท่องเที่ยวให้ครบวงจรนำเสนอ เป็น Packages Tour ควบคุมรูปแบบการท่องเที่ยว และให้บริการนักท่องเที่ยวให้มีมาตรฐานและคงความเป็นอัตลักษณ์ของชุมชนเอาไว้
4. ฝ่ายวิชาการ	ศึกษา ค้นคว้า และรวบรวมเรื่องราวต่างๆ ของชุมชนเพื่อนำมาเป็นข้อมูลด้านการท่องเที่ยว เก็บรวบรวมไว้อย่างเป็นระบบเพื่อให้มีการศึกษาและเผยแพร่ต่อไป
5. ฝ่ายดูแลสถานที่ บำรุงรักษาสิ่งแวดล้อมและปรับปรุงภูมิทัศน์	บำรุงรักษาธรรมชาติ และสิ่งแวดล้อมของชุมชนเอาไว้ ปรับปรุงภูมิทัศน์ สร้าง ซ่อมแซม ปรับปรุงอาคารสถานที่ ห้องน้ำ ถนน ระบบการบำบัดน้ำเสีย และประสานขอรับการช่วยเหลือจากหน่วยงานภายนอก
6. ฝ่ายสาธารณสุข	ให้ความรู้ด้านสุขศึกษา การปฐมพยาบาลเบื้องต้น ด้านการประกอบอาหาร การสาธารณสุขทั่วไป ปรับปรุงहाงถึงใส่ขยะ รณรงค์ให้คนในชุมชนใส่ใจเรื่องความสะอาด และอาหารที่บริการนักท่องเที่ยว
7. ฝ่ายทะเบียน	พัฒนาระบบฐานข้อมูลด้านการท่องเที่ยวและการให้บริการในด้านต่างๆ ในชุมชน เช่น แหล่งท่องเที่ยว สถานประกอบการ และผู้ประกอบการฯ
8. ฝ่ายรักษาความปลอดภัย	ดูแลความปลอดภัยภายในชุมชน เช่น การจัดเวรยาม การป้องกันและบรรเทาสาธารณภัย รวบรวมข้อมูลและพัฒนาฐานข้อมูลอย่างเป็นระบบ
9. ฝ่ายพัฒนาสังคม	สร้างทัศนคติที่ดีของชุมชนและภาคีต่อการจัดการท่องเที่ยวระดับชุมชน ประสานความเข้าใจ การวางแผนและจัดทำโครงการพัฒนาชุมชน และขอความช่วยเหลือจากหน่วยราชการ

นอกจากคณะกรรมการชุดดังกล่าว ซึ่งมีหน้าที่ในการบริหารจัดการโครงการด้านการท่องเที่ยวโดยตรง ยังมีกลุ่มบุคคลที่เกี่ยวข้องกับการสนับสนุนการท่องเที่ยวโดยอ้อม ซึ่งจะช่วยสนับสนุนให้ชุมชนมีความเข้มแข็งยิ่งขึ้นในการดำเนินงานการท่องเที่ยว ประกอบด้วยกลุ่มบุคคล ดังนี้

ฝ่าย	หน้าที่และความรับผิดชอบ
หน่วยงานที่สนับสนุนการท่องเที่ยวโดยตรง - สำนักงานท่องเที่ยวจังหวัดพระนครศรีอยุธยา	- พัฒนาศักยภาพของคณะกรรมการฯ คนในชุมชนและผู้ประกอบการและเจ้าบ้านที่ดี โครงการสร้างเครือข่าย - เป็นพี่เลี้ยงและคอยสนับสนุนด้านองค์ความรู้จัดอบรมยุวมัคคุเทศก์ และมัคคุเทศก์ท้องถิ่น
องค์การบริหารส่วนตำบลกระแซง	สนับสนุนการทำงานของหมู่บ้าน
โรงเรียน/ศูนย์พัฒนาเด็กเล็ก	- จัดโครงการฝึกอบรมมัคคุเทศก์ - สนับสนุนให้มีการสอนศิลปวัฒนธรรมพื้นบ้าน ในโรงเรียน
วัด	- เป็นศูนย์ประสานงานความร่วมมือระหว่างในชุมชน
อปพร.	- ดูแลรักษาความปลอดภัยให้นักท่องเที่ยวและคนในชุมชนโดยเฉพาะช่วงเทศกาล และช่วงวันหยุดยาว และสร้างความเชื่อมั่นด้านความปลอดภัยให้นักท่องเที่ยว
ภาคเอกชน เช่น ผู้ประกอบการ ร้านค้า ที่พัก ร้านอาหาร และธุรกิจอื่นๆ	- ลงทุนธุรกิจท่องเที่ยวและการให้บริการ ที่ได้มาตรฐานไม่เอาเปรียบผู้บริโภค



ประกาศองค์การบริหารส่วนตำบลกระแซง

เรื่อง อนุมัติให้ใช้แผนพัฒนาการท่องเที่ยวโดยชุมชน (พ.ศ. ๒๕๖๐ - ๒๕๖๔)

.....

ด้วย องค์การบริหารส่วนตำบลกระแซง ได้ดำเนินการจัดทำแผนพัฒนาการท่องเที่ยวเชิงชุมชนองค์การบริหารส่วนตำบลกระแซง (พ.ศ. ๒๕๖๐ - ๒๕๖๔) เพื่อใช้เป็นกรอบในการจัดทำข้อบัญญัติงบประมาณรายจ่ายประจำปี รวมทั้งวางแนวทางเพื่อให้มีการปฏิบัติให้บรรลุวัตถุประสงค์ตามโครงการที่กำหนดไว้ในแผนพัฒนาการท่องเที่ยวเชิงชุมชน แผนพัฒนาสี่ปี นั้น

เพื่อให้การปฏิบัติเป็นไปตามระเบียบกระทรวงมหาดไทย ว่าด้วยการจัดทำแผนพัฒนาขององค์การปกครองส่วนท้องถิ่น พ.ศ. ๒๕๔๘ องค์การบริหารส่วนตำบลกระแซงจึงขอประกาศให้ทราบโดยทั่วกัน

ทั้งนี้ ตั้งแต่วันที่ ๒๒ พฤศจิกายน พ.ศ. ๒๕๕๙

ประกาศ ณ วันที่ ๒๒ พฤศจิกายน ๒๕๕๙

(ลงชื่อ)

(นายฉลอม จิตประสพ)

นายกองค์การบริหารส่วนตำบลกระแซง

บทที่ 4

แผนพัฒนาการท่องเที่ยว องค์การบริหารส่วนตำบลกระแซง (พ.ศ. 2561 – 2564)

ตามยุทธศาสตร์การพัฒนาขององค์การบริหารส่วนตำบลกระแซง

ที่	โครงการ/กิจกรรม	วัตถุประสงค์	เป้าหมาย	งบประมาณที่ได้มา				ตัวชี้วัด	ผลที่คาดว่าจะได้รับ	หน่วยงานที่รับผิดชอบ
				2561	2562	2563	2564			
1.	โครงการถมที่ดินสาธารณะ หมู่ที่ 1 ต.กระแซง	เพื่อเป็นแหล่งท่องเที่ยว และเป็นที่พักผ่อนหย่อนใจของประชาชนในพื้นที่	ถมดินลานสาธารณะ หมู่ที่ 1 ต.กระแซง	100,100	-	-	-	ประชาชนในพื้นที่หมู่ที่ 1 ตำบลกระแซง และพื้นที่ใกล้เคียง	มีแหล่งท่องเที่ยว เพื่อพักผ่อนหย่อนใจและประชาชนในพื้นที่ได้ใช้ประโยชน์เมื่อเกิดอุทกภัย	กองช่าง
2.	โครงการถมดินสร้างศูนย์การเรียนรู้เพื่อการเกษตร	เพื่อจัดสถานที่ในการก่อสร้างศูนย์เรียนรู้	ลานดินหมู่ที่ 2 ต.กระแซง	500,000	-	-	-	ลานดิน 1 แห่ง	มีสถานที่พร้อมในการสร้างศูนย์เรียนรู้	กองช่าง
3.	โครงการแก้มลิง ม.1-ม.5 ต.กระแซง ม.1 – ม.5 ต.ช้างน้อย	เพื่อให้มีแหล่งกักเก็บน้ำไว้ใช้ประโยชน์ในยามเกิดภัยแล้ง เพื่อให้มีแหล่งท่องเที่ยวเชิงธรรมชาติแห่งใหม่	ก่อสร้างแก้มลิงตำบลกระแซง ตำบลช้างน้อย	-	1,000,000	-	-	ครัวเรือนที่ได้ใช้น้ำ และประชาชนทั่วไปที่ได้ใช้ประโยชน์	มีสถานที่กักเก็บน้ำหน้าแล้ง มีแหล่งท่องเที่ยวแห่งใหม่	กองช่าง
4.	โครงการปรับปรุงพื้นที่สาธารณะที่รกร้างว่างเปล่า มาทำประโยชน์ ม. 1-5 ต.กระแซง และต.ช้างน้อย	เพื่อปรับปรุงพื้นที่สาธารณะประโยชน์ และพัฒนาแหล่งท่องเที่ยวในพื้นที่	ปรับปรุงพื้นที่สาธารณะประโยชน์ที่รกร้างว่างเปล่า	-	500,000	-	-	ประชาชนในพื้นที่ตำบลกระแซง และตำบลช้างน้อย	ประชาชนมีพื้นที่สาธารณะทำประโยชน์มากขึ้น และมีแหล่งท่องเที่ยว	กองช่าง

ที่	โครงการ/กิจกรรม	วัตถุประสงค์	เป้าหมาย	งบประมาณที่ได้มา				ตัวชี้วัด	ผลที่คาดว่าจะได้รับ	หน่วยงานที่รับผิดชอบ
				2561	2562	2563	2564			
5.	โครงการติดตั้ง ปรับปรุง ซ่อมแซม เครื่องหมายจราจร	เพื่อให้ประชาชนที่ใช้ถนนมีความปลอดภัยในการใช้ท้องถนน สัญจร	ติดตั้งปรับปรุง ซ่อมแซม เครื่องหมายจราจร ต.กระแซง ต.ช้างน้อย	100,000	-	-	-	จำนวนพื้นที่ที่ติดตั้ง เครื่องหมายจราจร	ประชาชนมีความปลอดภัยในการใช้เส้นทางสัญจร	กองช่าง
6.	โครงการส่งเสริมสนับสนุน ศูนย์บริการและถ่ายทอดเทคโนโลยีการเกษตร	เพื่อสนับสนุน ศูนย์บริการและถ่ายทอด เทคโนโลยีการเกษตร	ส่งเสริมศูนย์บริการ และถ่ายทอด เทคโนโลยี การเกษตร ประจำ ตำบล	50,000	-	-	-	ศูนย์บริการและ ถ่ายทอดเทคโนโลยี เกษตร	มีการส่งเสริม การเกษตร และการ ถ่ายทอดการเกษตร พัฒนาสู่การเป็นแหล่ง ท่องเที่ยวทางการ เกษตรแบบยั่งยืน	สำนักปลัด
7.	โครงการตลาดปลอดภัย (Sefty Martet)	เพื่อให้ประชาชนในพื้นที่ที่มีสถานที่จำหน่ายสินค้าเพิ่มขึ้น	ตลาดปลอดภัย	-	-	2,000,000	-	ตลาด 1 แห่ง	ประชาชนมีสถานที่จำหน่ายสินค้าในชุมชน และของฝากของที่ระลึก	สำนักปลัด
8.	โครงการส่งเสริมศิลปะ วัฒนธรรม และประเพณีท้องถิ่น	เพื่อส่งเสริมรักษา ศิลปะ วัฒนธรรม ประเพณี	จัดกิจกรรมส่งเสริม ศิลปะ วัฒนธรรม ประเพณีในท้องถิ่น	10,000	10,000	10,000	10,000	ความพึงพอใจของ ผู้เข้าร่วมกิจกรรม	ผู้เข้าร่วมโครงการได้ เรียนรู้และเกิดจิต อนุรักษ์ศิลปะ วัฒนธรรม ประเพณี	สำนักปลัด

ที่	โครงการ/กิจกรรม	วัตถุประสงค์	เป้าหมาย	งบประมาณที่ได้มา				ตัวชี้วัด	ผลที่คาดว่าจะได้รับ	หน่วยงานที่ รับผิดชอบ
				2561	2562	2563	2564			
9.	โครงการฝึกอบรมอนุรักษ์ ธรรมชาติและสิ่งแวดล้อม	เพื่อสร้างจิตสำนึกใน การอนุรักษ์ธรรมชาติและ สิ่งแวดล้อม	ฝึกอบรมอนุรักษ์ ธรรมชาติและ สิ่งแวดล้อมในเขต พื้นที่ที่รับผิดชอบ	100,000	-	-	-	จำนวนผู้เข้าร่วม กิจกรรม	ประชาชนมีจิตสำนึก ในการอนุรักษ์ ธรรมชาติและ สิ่งแวดล้อม	สำนักปลัด
10.	โครงการหมู่บ้านน่าอยู่	เพื่อพัฒนาหมู่บ้านให้ เป็นบ้านน่าอยู่	หมู่บ้านในเขตพื้นที่ รับผิดชอบมี สภาพแวดล้อมที่ สะอาดน่าพักอาศัย	-	100,000	100,000	100,000	หมู่บ้านที่เข้าร่วม โครงการ	หมู่บ้านในเขตพื้นที่ รับผิดชอบมี สภาพแวดล้อมที่ สะอาดน่าพักอาศัย	สำนักปลัด
11.	โครงการพัฒนาแหล่งน้ำและที่ สาธารณะประโยชน์ จัดเป็น แหล่งท่องเที่ยวเชิงอนุรักษ์. กระแซง และต.ช้างน้อย	เพื่อปรับปรุงภูมิทัศน์ ให้น่าอยู่	พัฒนาแหล่งน้ำและ ที่สาธารณประโยชน์	100,000	100,000	100,000	100,000	จำนวน 1 แห่ง	ประชาชนมีพื้นที่ พักผ่อนทำกิจกรรม ต่างๆมากขึ้น	สำนักปลัด
12.	โครงการจัดกิจกรรมแห่เทียน พรรษา	เพื่อรักษาไว้ซึ่ง ประเพณีและ วัฒนธรรม	จัดงานแห่เทียนเข้า พรรษา	100,000	100,000	100,000	100,000	จำนวนผู้เข้าร่วม โครงการ	ประชาชนได้ร่วมรักษา ประเพณีและ วัฒนธรรมของไทย	สำนักปลัด
13.	โครงการประเพณีรดน้ำขอพร ผู้สูงอายุเนื่องในวันสงกรานต์	เพื่อรักษาไว้ซึ่ง ประเพณีและ วัฒนธรรม	จัดประเพณีรดน้ำขอ พรผู้สูงอายุ	20,000	20,000	20,000	20,000	จำนวนผู้เข้าร่วม โครงการ	ประชาชนได้ร่วมรักษา ประเพณีและ วัฒนธรรมของไทย	สำนักปลัด

